

au Fil du Temps

Randonnée du 21 mai 2014



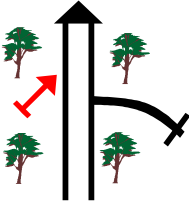

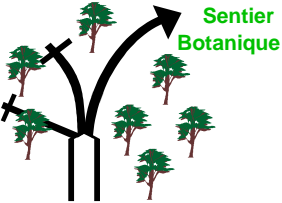

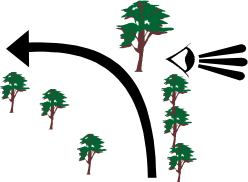

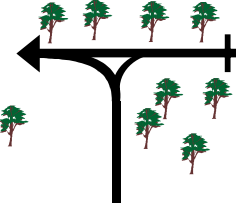
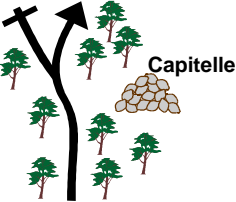

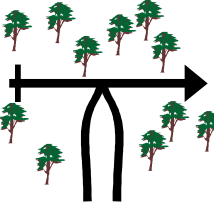
au Fil du Temps

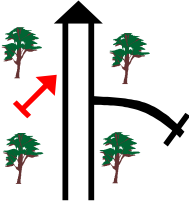

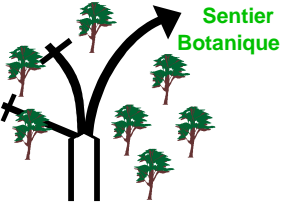

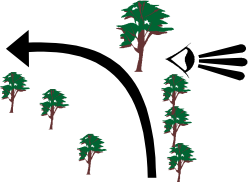

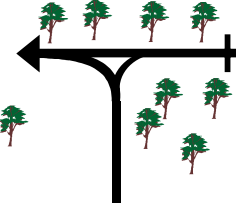
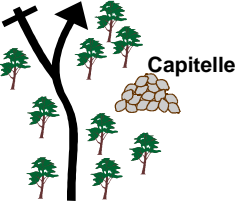

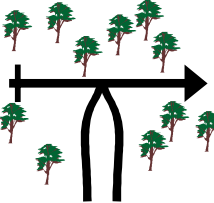
Randonnée du 21 mai 2014



PAGE	De Fleury à L'Oustalet	
1	Randonnée du 21 mai 2014 par "au Fil du Temps"	
1	0,000 Total : 0,000 Objectif : 8,590 Altitude : 36 m	
	N 43°13.619' - E 003°08.204'	
2	0,050 Total : 0,050 Objectif : 8,540 Altitude : 40 m	
	N 43°13.597' - E 003°08.214'	
3	0,070 Total : 0,120 Objectif : 8,470 Altitude : 40 m	
	N 43°13.555' - E 003°08.214'	
4	0,040 Total : 0,160 Objectif : 8,430 Altitude : 35 m	
	N 43°13.534' - E 003°08.215'	
5	0,090 Total : 0,250 Objectif : 8,340 Altitude : 41 m	
	N 43°13.494' - E 003°08.211'	
6	0,200 Total : 0,450 Objectif : 8,140 Altitude : 48 m	
	N 43°13.386' - E 003°08.227'	

PAGE	De Fleury à L'Oustalet	
1	Randonnée du 21 mai 2014 par "au Fil du Temps"	
1	0,000 Total : 0,000 Objectif : 8,590 Altitude : 36 m	
	N 43°13.619' - E 003°08.204'	
2	0,050 Total : 0,050 Objectif : 8,540 Altitude : 40 m	
	N 43°13.597' - E 003°08.214'	
3	0,070 Total : 0,120 Objectif : 8,470 Altitude : 40 m	
	N 43°13.555' - E 003°08.214'	
4	0,040 Total : 0,160 Objectif : 8,430 Altitude : 35 m	
	N 43°13.534' - E 003°08.215'	
5	0,090 Total : 0,250 Objectif : 8,340 Altitude : 41 m	
	N 43°13.494' - E 003°08.211'	
6	0,200 Total : 0,450 Objectif : 8,140 Altitude : 48 m	
	N 43°13.386' - E 003°08.227'	

PAGE		De Fleury à L'Oustalet	
2		Randonnée du 21 mai 2014 par "au Fil du Temps"	
7	0,270 Total : 0,720 Objectif : 7,870 Altitude : 65 m		
N 43°13.249' - E 003°08.286'			
8	0,200 Total : 0,920 Objectif : 7,670 Altitude : 83 m		
N 43°13.152' - E 003°08.337'			<p>Beaucoup à apprendre sur les végétaux locaux en lisant les panneaux informatifs.</p>
9	0,240 Total : 1,160 Objectif : 7,430 Altitude : 87 m		
N 43°13.092' - E 003°08.254'			
10	0,590 Total : 1,750 Objectif : 6,840 Altitude : 97 m		
N 43°12.894' - E 003°08.400'			
11	0,130 Total : 1,880 Objectif : 6,710 Altitude : 91 m		
N 43°12.947' - E 003°08.451'			
12	0,110 Total : 1,990 Objectif : 6,600 Altitude : 98 m		
N 43°13.002' - E 003°08.483'			

PAGE		De Fleury à L'Oustalet	
2		Randonnée du 21 mai 2014 par "au Fil du Temps"	
7	0,270 Total : 0,720 Objectif : 7,870 Altitude : 65 m		
N 43°13.249' - E 003°08.286'			
8	0,200 Total : 0,920 Objectif : 7,670 Altitude : 83 m		
N 43°13.152' - E 003°08.337'			<p>Beaucoup à apprendre sur les végétaux locaux en lisant les panneaux informatifs.</p>
9	0,240 Total : 1,160 Objectif : 7,430 Altitude : 87 m		
N 43°13.092' - E 003°08.254'			
10	0,590 Total : 1,750 Objectif : 6,840 Altitude : 97 m		
N 43°12.894' - E 003°08.400'			
11	0,130 Total : 1,880 Objectif : 6,710 Altitude : 91 m		
N 43°12.947' - E 003°08.451'			
12	0,110 Total : 1,990 Objectif : 6,600 Altitude : 98 m		
N 43°13.002' - E 003°08.483'			